

# 石垣市

## 中央運動公園 ウォーキングコース

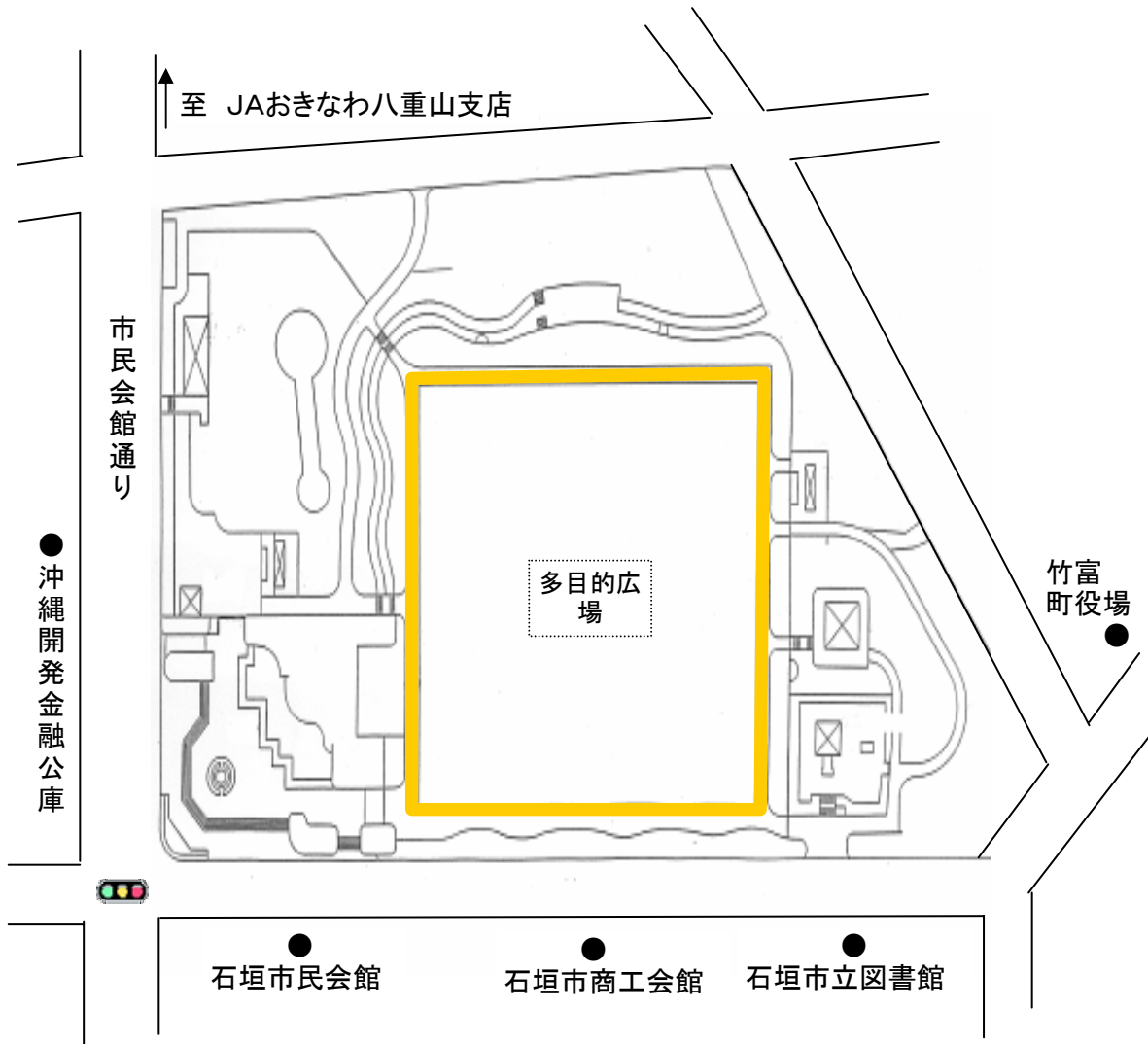


真栄里公園 ウォーキングコース



- 約350mコース
- 約570mコース

新栄公園 ウォーキングコース

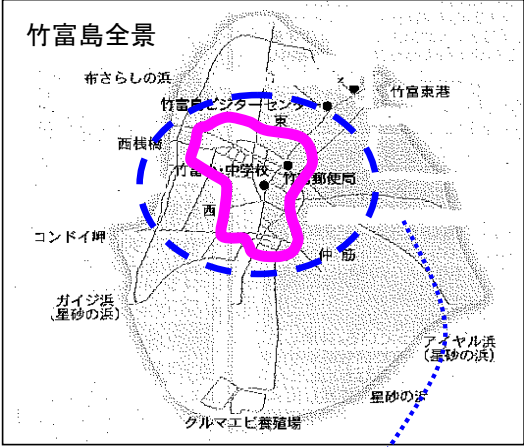


約300mコース

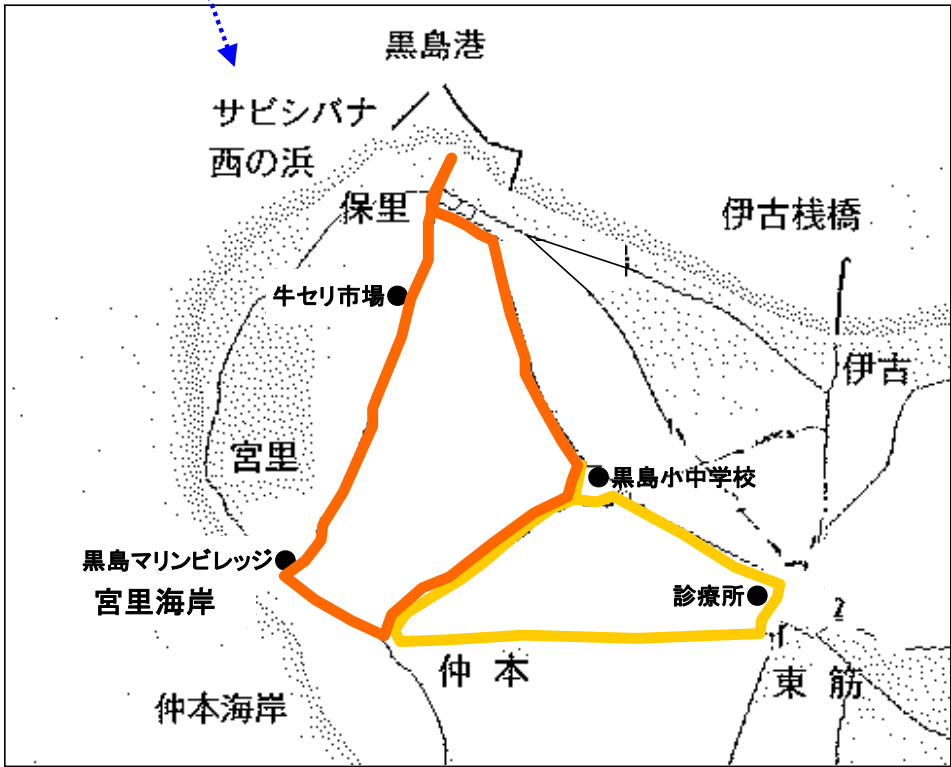
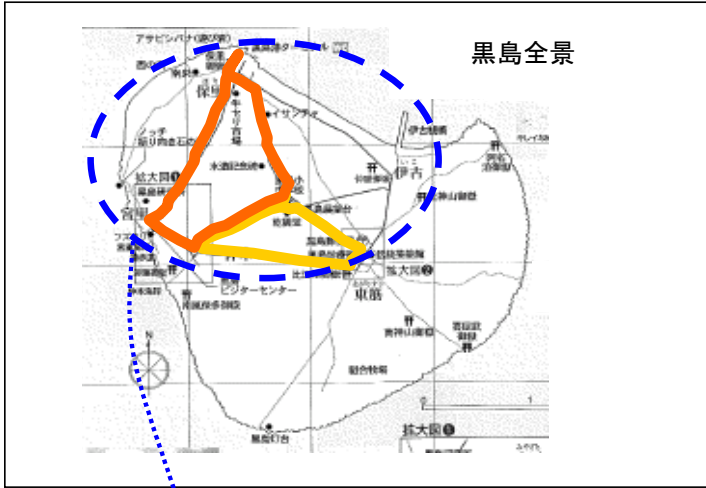
# 竹富町

## 竹富島 ウォーキングコース

- 約700mコース
- 約930mコース
- 約1,300mコース
- 約1,700mコース
- 約3,300mコース



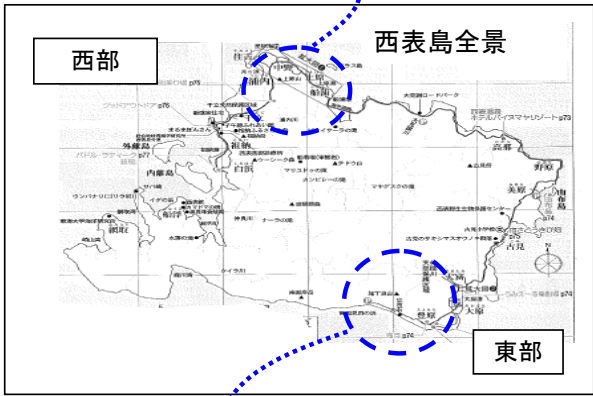
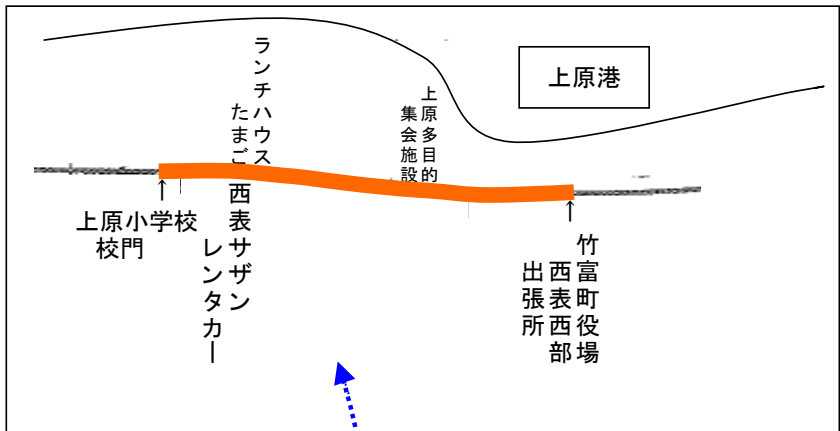
黒島 ウォーキングコース



**西表島 ウォーキングコース**

**西表西部  
上原地区**

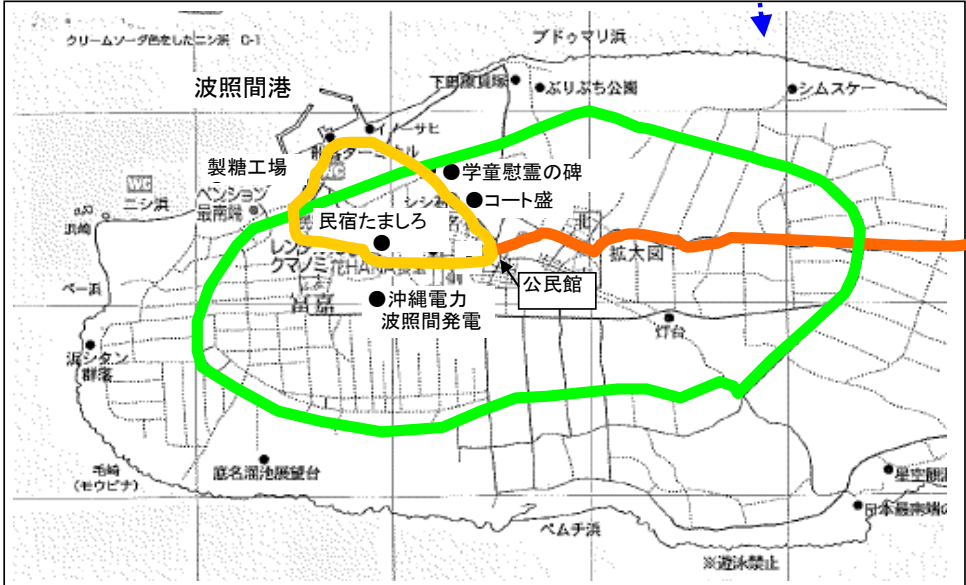
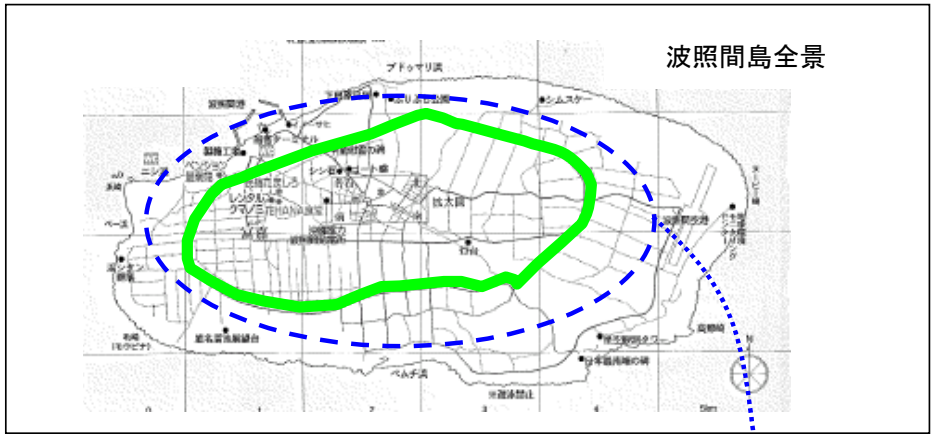
約1,300m  
コース



**西表東部  
大原地区**

約800m  
コース

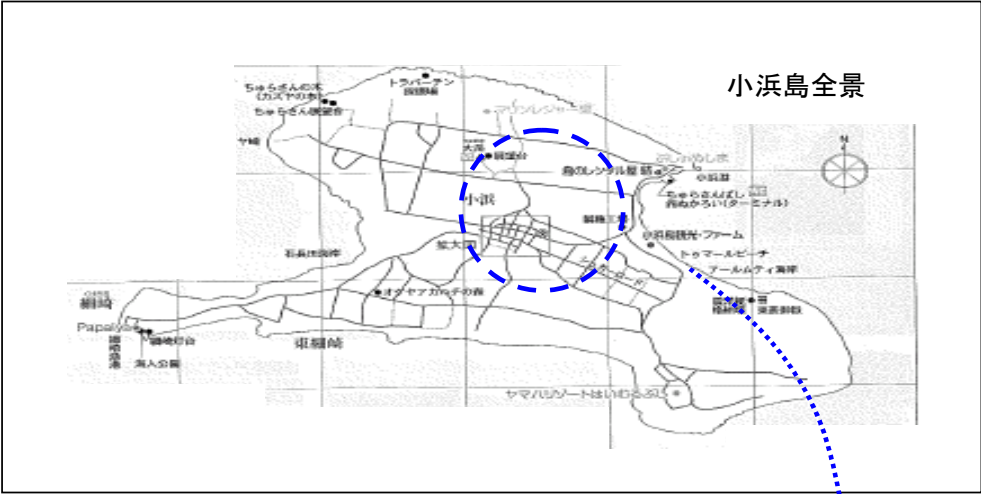
**波照間島 ウォーキングコース**



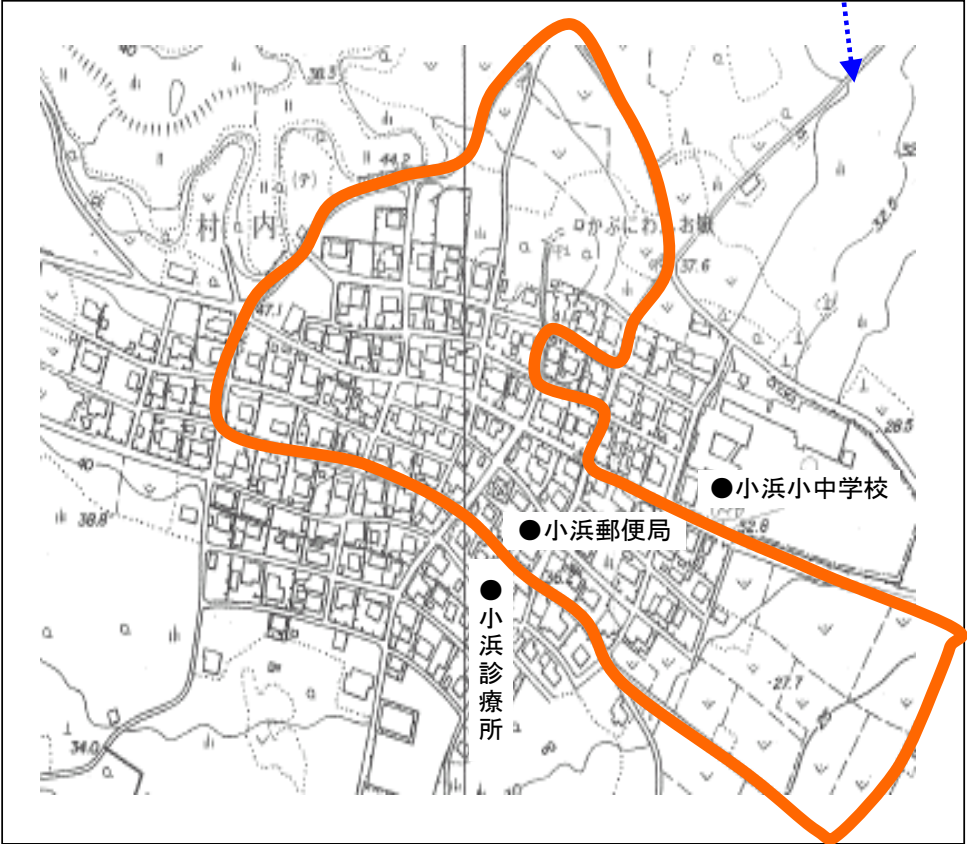
- 約3,000mコース
公民館～たましろ荘～イノーサヒ～  
学童慰霊の碑～公民館
- 約3,300mコース
空港～公民館(片道)
- 約9,000mコース
産業道路一周



小浜島 ウォーキングコース



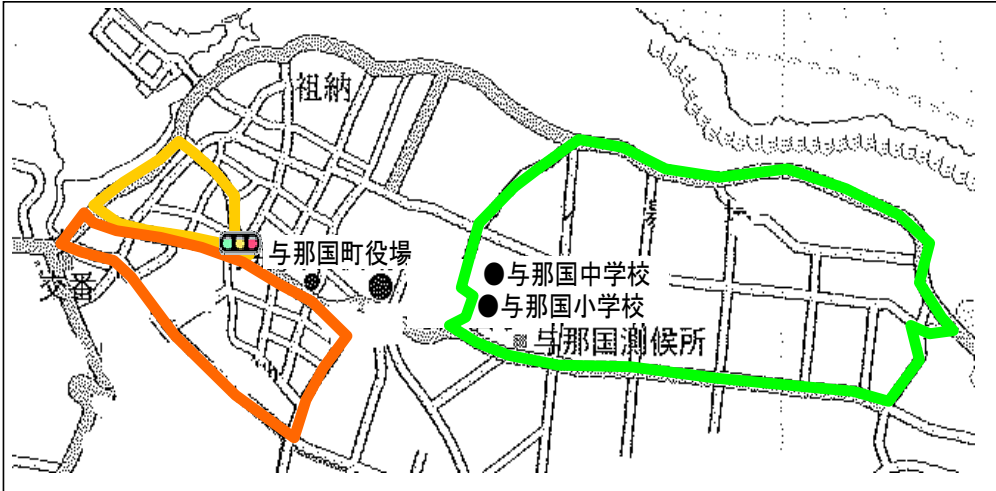
約2,300mコース





# 与那国町

## 祖納 ウォーキングコース

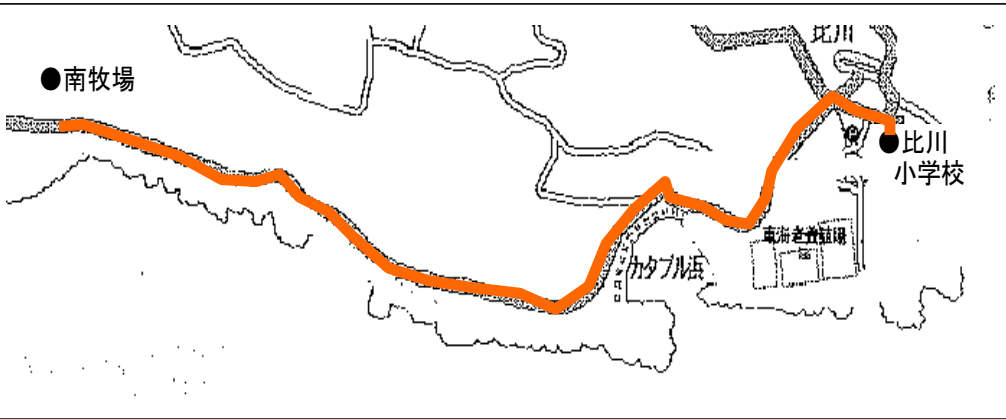


約1,000mコース

約3,600mコース

約2,000mコース

## 比川 ウォーキングコース



約3,000mコース

久部良 ウォーキングコース

